

令和8年  
4月1日改正

# 八雲地区にお住まいのみなさまへ



# まつえのるーと MATSUE KNOWROUTE

## 八雲・忌部

好評  
運行中!

時刻表や決まった運行ルートがなく、  
予約状況に応じて最適な運行ルートをAI が考えながら走る  
乗合バスサービスです。

**運行時間** 月曜日から金曜日 7:00~18:00  
 ※悪天候時は運行できない場合があります。

7:00~8:30、15:00~17:00 の時間帯は、八雲地区で定時定路線を運行しており、八雲・忌部全体でAI デマンドバスの運行台数が少なくなるため、**待ち時間が長くなります。**  
 ご予定が合えば、可能な限り定時定路線運行便をご利用ください。  
 詳細は中面をご確認ください。

**運休日** ・土日祝日 ・8月13日~15日  
 ・12月30日~1月3日

**運行エリア (乗降場所)** 八雲・忌部(田和山を含む) 詳しくは中面のマップをご覧ください。

**車両/定員** ワンボックスカー/定員8名

**運賃**

大人	300円 <b>忌部エリアへ</b> 400円
小児(小学生以上高校生まで) <small>アプリ小児(小学生)</small>	150円 <b>忌部エリアへ</b> 200円
幼児(1歳以上6歳まで/未就学児) <small>アプリ乳児(1歳未満) アプリ幼児(未就学児)</small>	無料 <small>※乗客1名につき1名迄 ※単独乗車は150円 <b>忌部エリアへ</b> 200円</small>
障がい者/介助者 <small>アプリ障がい者</small>	150円 <b>忌部エリアへ</b> 200円
小児障がい者 <small>アプリ介護者</small>	80円 <b>忌部エリアへ</b> 100円



※アプリを利用して予約をされる場合は、**アプリ**印の項目を選択してください。  
 [決済方法]現金、回数券、定期券  
 ※八雲定時定路線(中面参照)の基本運賃は1乗車200円です。

## 「まつえのるーと」の使い方

### 呼ぶ

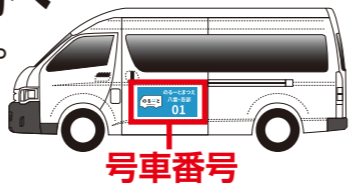
松江市公式LINEまたはお電話から  
希望日、乗車場所(出発地番号)と  
降車場所(目的地番号)で予約してください。  
ご乗車日**7日前**から予約受付できます。  
※初回予約時に利用者登録をします。  
※極力前日までのご予約をお願いします!

これまでの  
専用アプリも、  
引き続き  
利用可能です。



### 来る

予約時に**指定された時間**に乗り場へ  
※車体の号車番号を確認してご乗車ください。



### 乗る

運転手に**予約番号**を伝えて乗車  
(予約番号)初回到登録された電話番号の下4桁

### 払う

**乗車時に運賃をお支払い**  
※現金、回数券、定期券が利用できます。

## 予約方法 松江市公式LINEから予約が可能です

LINEなら  
24時間予約可能

※これまでの専用アプリも、引き続き利用可能です。

友だち大募集!  
LINE  
松江市公式アカウント  
始めました!  
松江市役所をもっと身近に!  
「友だち登録」をお願いします!

LINE ID @matsue\_city

松江市公式LINE QRコード

登録後 予約はこちら

## お電話での乗車予約

※初回予約時に利用者登録をします。

予約受付センター  
TEL0852-61-1250

受付 月曜日~金曜日 9:00~17:00 ※運休日は受付いたしません。

## 問い合わせ

〈運行事業者〉  
有限会社いやタクシー TEL.0852-52-2378  
〈サービスに関するお問い合わせ〉  
松江市交通政策課 TEL.0852-55-5661



# 八雲定時定路線運行 時刻表

※土日祝日、8/13~8/15、12/30~1/3は運休

## 熊野線

八雲支所・東岩坂・八雲バスターミナル行き		熊野大社・須谷行き	
須谷	7:47	八雲バスターミナル	14:50
若須谷	7:48	日吉サニーハイツ	14:53
市場	7:50	八雲バスターミナル	14:55 15:54
岩室入口	7:51	川向	14:56 15:55
熊野大社	7:53	東岩坂	14:57 15:56
稲葉	7:54	やくも幼稚園	14:58 15:57
矢谷入口	7:55	八雲支所	14:59 15:58
森脇	7:56	西岩坂	14:59 15:58
太田	7:58	八雲小学校	15:00 15:59
大石	7:59	平原入口	15:00 15:59
平原入口	8:00	大石	15:01 16:00
八雲小学校	8:00	太田	15:02 16:01
西岩坂	8:01	森脇	15:04 16:03
八雲支所	8:01	矢谷入口	15:05 16:04
やくも幼稚園	8:02	稲葉	15:06 16:05
東岩坂	8:03	熊野大社	15:07 16:06
川向	8:04	岩室入口	15:08 16:07
八雲バスターミナル	8:05	市場	15:09 16:08
日吉サニーハイツ	8:08	若須谷	15:11 16:10
八雲バスターミナル	8:10	須谷	15:12 16:11

## 平原線

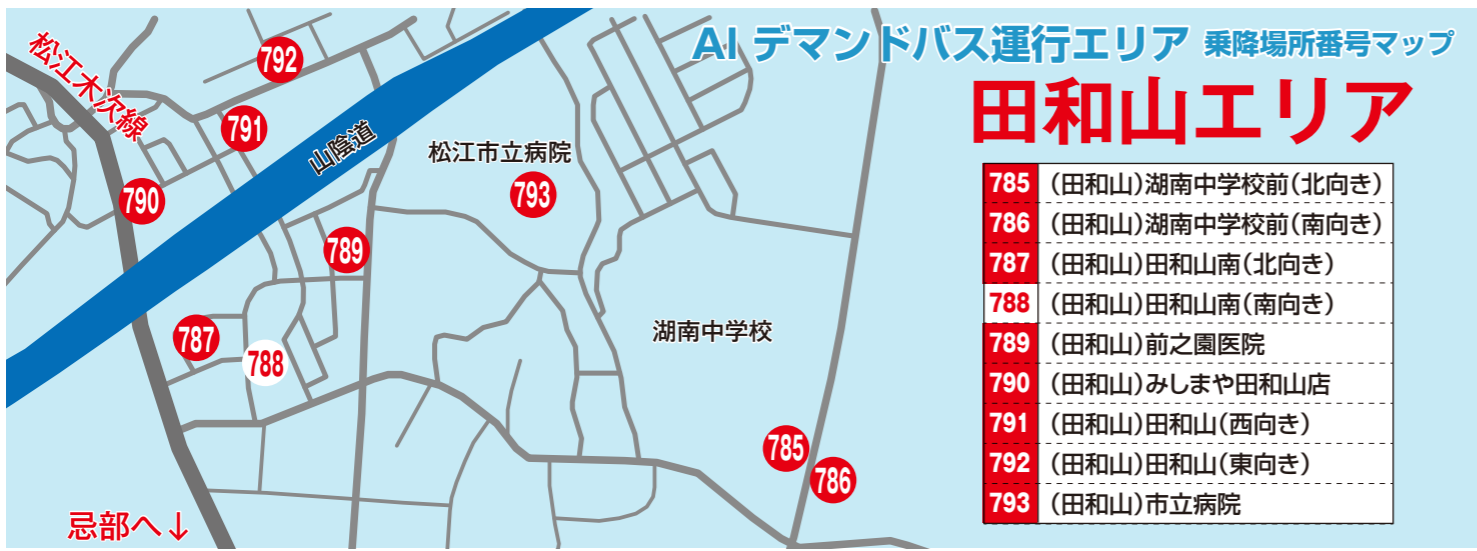
八雲支所・八雲バスターミナル行き		平原ニュータウン・平原車庫・萱野行き	
平原車庫	7:44	八雲バスターミナル	14:50
中組	7:45	日吉サニーハイツ	14:53
草谷入口	7:46	八雲バスターミナル	14:55 15:54
草谷	7:49	川向	14:56 15:55
平原ニュータウン	7:51	東岩坂	14:57 15:56
草谷	7:53	やくも幼稚園	14:58 15:57
畦石	7:56	八雲支所	14:59 15:58
室	7:57	西岩坂	14:59 15:58
下室	7:57	八雲小学校	15:00 15:59
八雲小学校	8:00	下室	15:03 16:02
西岩坂	8:01	室	15:03 16:02
八雲支所	8:01	畦石	15:04 16:03
やくも幼稚園	8:02	草谷	15:07 16:06
東岩坂	8:03	平原ニュータウン	15:09 16:08
川向	8:04	草谷	15:11 16:10
八雲バスターミナル	8:05	草谷入口	15:14 16:13
日吉サニーハイツ	8:08	中組	15:15 16:14
八雲バスターミナル	8:10	平原車庫	15:16 16:15
		奥殿	15:18
		奥殿集荷所	15:18
		向畑	15:20
		萱野	15:26

## 秋吉線

八雲支所・八雲バスターミナル行き		秋吉車庫・秋吉髭入口行き	
秋吉髭入口	-	八雲バスターミナル	15:25 16:06
鳥屋郷入口	-	川向	15:26 16:07
秋吉車庫	7:40	東岩坂	15:27 16:08
家村	7:40	やくも幼稚園	15:28 16:09
下村	7:42	八雲支所	15:29 16:10
桑並上組	7:44	栗子橋	15:32 16:13
桑並中組	7:45	隅田橋	15:33 16:14
別所越	7:46	桑並下組	15:33 16:14
桑並下組	7:47	別所越	15:34 16:15
隅田橋	7:47	桑並中組	15:35 16:16
栗子橋	7:48	桑並上組	15:36 16:17
八雲支所	7:51	下村	15:38 16:19
やくも幼稚園	7:52	家村	15:40 16:21
東岩坂	7:53	秋吉車庫	15:40 16:21
川向	7:55	鳥屋郷入口	15:42
八雲バスターミナル	7:56	秋吉髭入口	15:46
日吉サニーハイツ	7:59		
八雲バスターミナル	8:01		

## 別所線

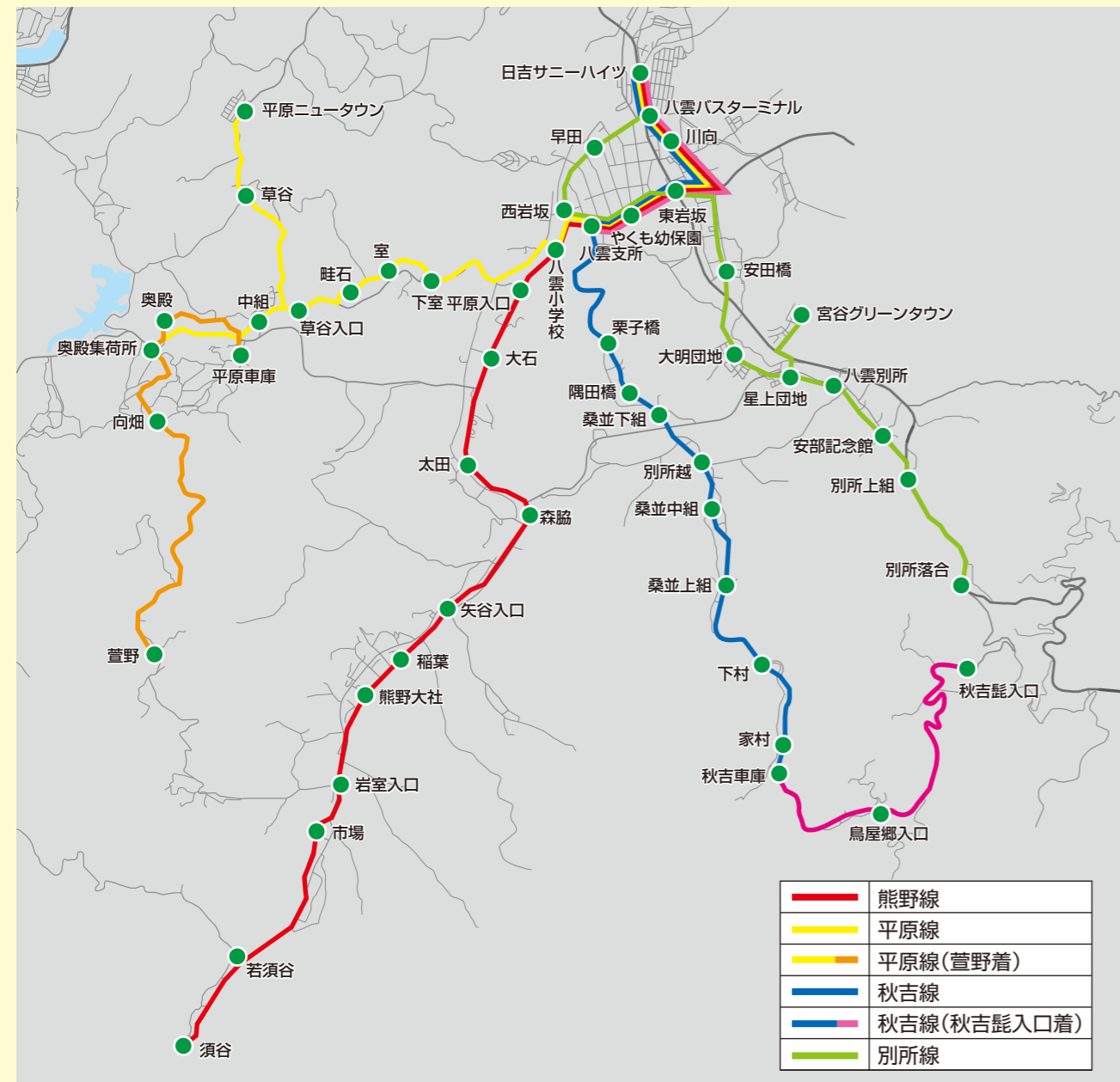
八雲支所・八雲バスターミナル行き		宮谷グリーンタウン・別所落合行き	
別所落合	7:40	八雲バスターミナル	-
別所上組	7:43	日吉サニーハイツ	-
安部記念館	7:44	八雲バスターミナル	16:06
八雲別所	7:44	早田	16:07
宮谷グリーンタウン	7:47	西岩坂	16:09
星上団地	7:50	八雲支所	16:09
大明団地	7:51	やくも幼稚園	16:10
安田橋	7:52	東岩坂	16:11
東岩坂	7:53	安田橋	16:12
やくも幼稚園	7:54	大明団地	16:13
八雲支所	7:55	星上団地	16:14
西岩坂	7:55	宮谷グリーンタウン	16:17
早田	7:57	八雲別所	16:20
八雲バスターミナル	7:58	安部記念館	16:20
日吉サニーハイツ	8:01	別所上組	16:21
八雲バスターミナル	8:03	別所落合	16:24



※AI デマンドバスについては、決められた場所以外での乗降はできません。

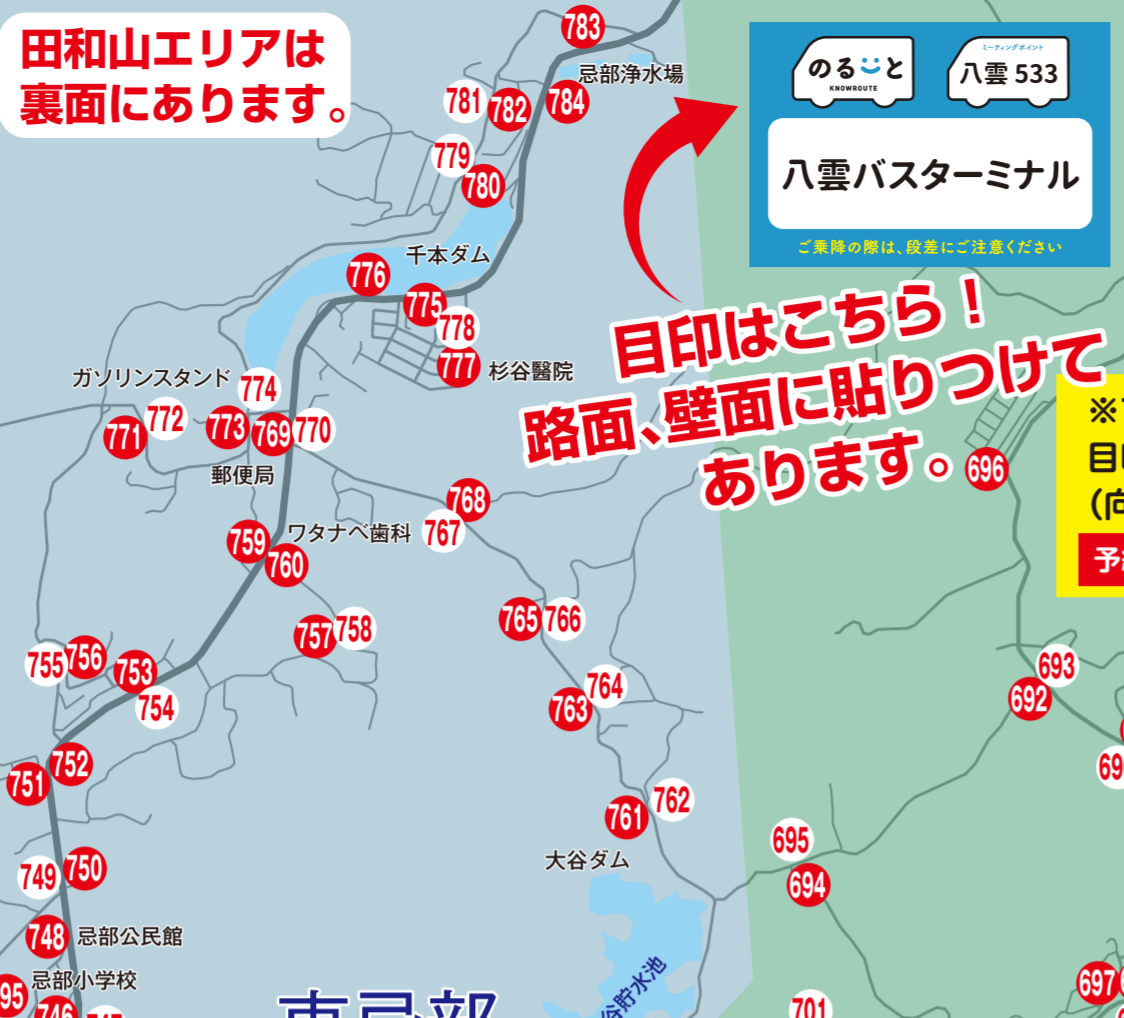
# 八雲定時定路線運行 路線図

フリー乗降区間：国道432号線を除く路線 ※佐貫内科付近は国道432号線沿いですが、フリー乗降が可能です。



757	(忌部)平口公民館(北向き)
758	(忌部)平口公民館(南向き)
759	(忌部)ワタナベ歯科前(北向き)
760	(忌部)ワタナベ歯科前(南向き)
761	(忌部)大谷上(北向き)
762	(忌部)大谷上(南向き)
763	(忌部)大谷公民館(北向き)
764	(忌部)大谷公民館(南向き)
765	(忌部)大谷中(北向き)
766	(忌部)大谷中(南向き)
767	(忌部)大谷ポンプ場(西向き)
768	(忌部)大谷ポンプ場(東向き)
769	(忌部)千本郵便局(北向き)
770	(忌部)千本郵便局(南向き)
771	(忌部)一崎会所(北向き)
772	(忌部)一崎会所(南向き)
773	(忌部)一崎(北向き)
774	(忌部)一崎(南向き)
775	(忌部)千本つじヶ丘(西向き)
776	(忌部)千本つじヶ丘(東向き)
777	(忌部)杉谷醫院前(西向き)
778	(忌部)杉谷醫院前(東向き)
779	(忌部)下忌部(北向き)
780	(忌部)下忌部(南向き)
781	(忌部)下忌部公民館(北向き)
782	(忌部)下忌部公民館(南向き)
783	(忌部)水源地(北向き)
784	(忌部)水源地(南向き)

733	(忌部)大向中(北向き)
734	(忌部)大向中(南向き)
735	(忌部)大向下(北向き)
736	(忌部)大向下(南向き)
737	(忌部)柳原上集落センター前(西向き)
738	(忌部)柳原上集落センター前(東向き)
739	(忌部)柳原中(西向き)
740	(忌部)柳原中(東向き)
741	(忌部)柳原下集落センター前(西向き)
742	(忌部)柳原下集落センター前(東向き)
743	(忌部)忌部宮内(北向き)
744	(忌部)忌部宮内(南向き)
745	(忌部)希望ヶ丘
746	(忌部)忌部神社(北向き)
747	(忌部)忌部神社(南向き)
748	(忌部)忌部公民館
749	(忌部)中戸(北向き)
750	(忌部)中戸(南向き)
751	(忌部)客ヶ丘(北向き)
752	(忌部)客ヶ丘(南向き)
753	(忌部)久多美(北向き)
754	(忌部)久多美(南向き)
755	(忌部)堂廻団地(北向き)
756	(忌部)堂廻団地(南向き)
795	(忌部)忌部小学校



### 東忌部

### 西忌部

## 忌部(田和山)エリア

708	(忌部)上大川端(北向き)
709	(忌部)上大川端(南向き)
710	(忌部)花木園
711	(忌部)大川端
712	(忌部)大川端公民館
713	(忌部)横山入口(北向き)
714	(忌部)横山入口(南向き)
715	(忌部)熊山入口(北向き)
716	(忌部)熊山入口(南向き)
717	(忌部)熊山(西向き)
718	(忌部)熊山(東向き)
719	(忌部)熊山公民館(北向き)
720	(忌部)熊山公民館(南向き)
721	(忌部)白岩(北向き)
722	(忌部)白岩(南向き)
723	(忌部)南駐車場
724	(忌部)自然休養村
725	(忌部)空山上
726	(忌部)空山下(北向き)
727	(忌部)空山下(南向き)
728	(忌部)中組上(北向き)
729	(忌部)中組上(南向き)
730	(忌部)観音寺下(西向き)
731	(忌部)観音寺下(東向き)
732	(忌部)大向上

682	(八雲)室(西向き)
683	(八雲)室(東向き)
684	(八雲)畦石室公民館(西向き)
685	(八雲)畦石室公民館(東向き)
686	(八雲)畦石(西向き)
687	(八雲)畦石(東向き)
688	(八雲)草谷入口(西向き)
689	(八雲)草谷入口(東向き)
690	(八雲)草谷公民館(北向き)
691	(八雲)草谷公民館(南向き)
692	(八雲)草谷(北向き)
693	(八雲)草谷(南向き)
694	(八雲)保久曾(西向き)
695	(八雲)保久曾(東向き)
696	(八雲)平原ニュータウン中
697	(八雲)しいの実シアター
698	(八雲)平原会館
699	(八雲)向側公民館
700	(八雲)奥殿(西向き)
701	(八雲)奥殿(東向き)
702	(八雲)奥殿公民館(北向き)
703	(八雲)奥殿公民館(南向き)
704	(八雲)奥殿上(北向き)
705	(八雲)奥殿上(南向き)
706	(八雲)畑堤(北向き)
707	(八雲)畑堤(南向き)

656	(八雲)上宮内(北向き)
657	(八雲)上宮内(南向き)
658	(八雲)若松(北向き)
659	(八雲)若松(南向き)
660	(八雲)岩室入口(北向き)
661	(八雲)岩室入口(南向き)
662	(八雲)岩室公民館(西向き)
663	(八雲)岩室公民館(東向き)
664	(八雲)菅野(北向き)
665	(八雲)菅野(南向き)
666	(八雲)菅野公民館(北向き)
667	(八雲)菅野公民館(南向き)
668	(八雲)菅野北(北向き)
669	(八雲)菅野北(南向き)
670	(八雲)市場(北向き)
671	(八雲)市場(南向き)
672	(八雲)若須谷(北向き)
673	(八雲)若須谷(南向き)
674	(八雲)八所林道入口(西向き)
675	(八雲)八所林道入口(東向き)
676	(八雲)須谷(北向き)
677	(八雲)須谷(南向き)
678	(八雲)上須谷(北向き)
679	(八雲)上須谷(南向き)
680	(八雲)下室(西向き)
681	(八雲)下室(東向き)

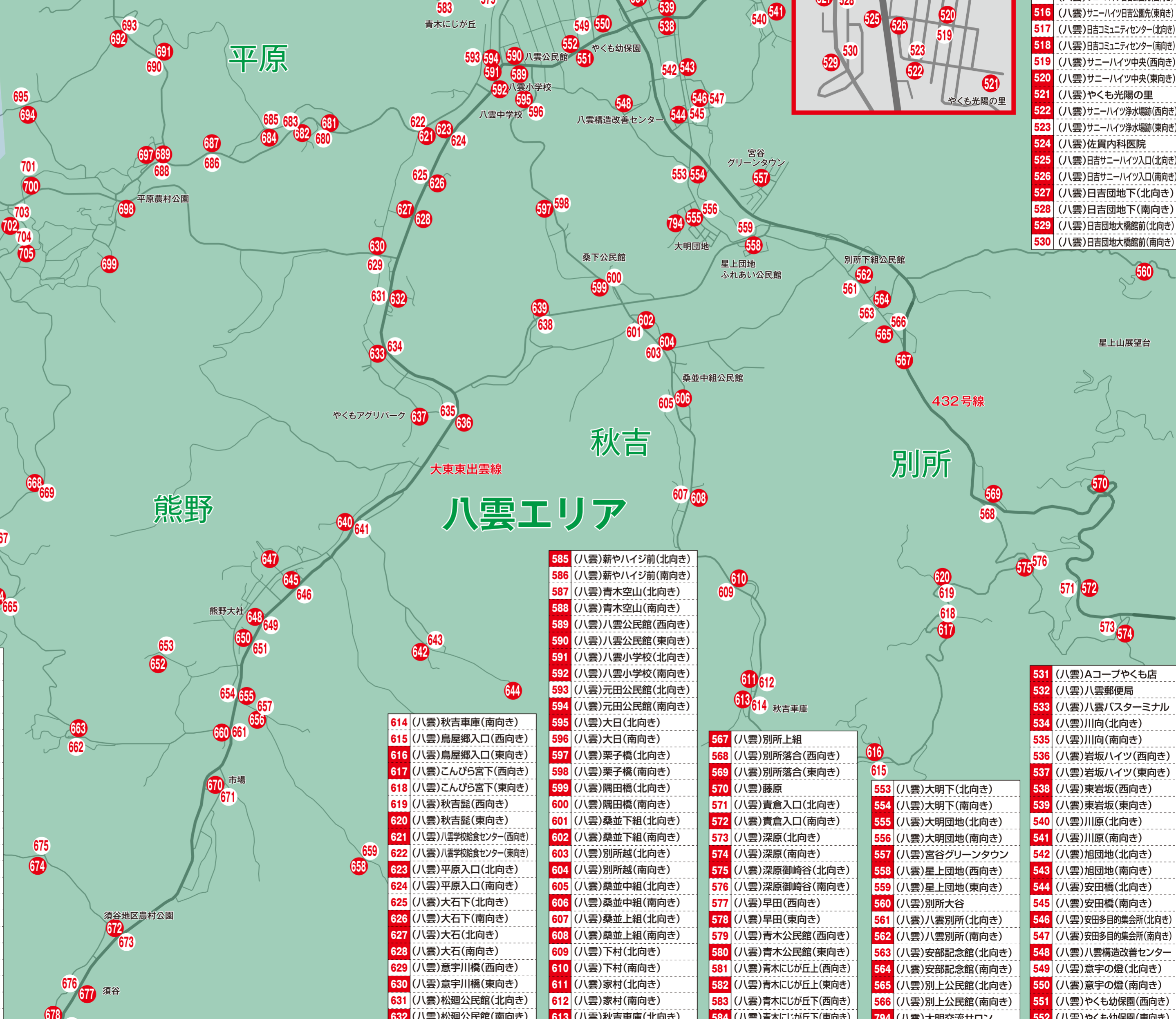
633	(八雲)太田(北向き)
634	(八雲)太田(南向き)
635	(八雲)森脇(北向き)
636	(八雲)森脇(南向き)
637	(八雲)やくもアグリパーク
638	(八雲)桑並越(西向き)
639	(八雲)桑並越(東向き)
640	(八雲)矢谷入口(北向き)
641	(八雲)矢谷入口(南向き)
642	(八雲)矢谷公民館(北向き)
643	(八雲)矢谷公民館(南向き)
644	(八雲)高津
645	(八雲)稲葉(北向き)
646	(八雲)稲葉(南向き)
647	(八雲)常栄寺
648	(八雲)熊野大社(北向き)
649	(八雲)熊野大社(南向き)
650	(八雲)くまの診療所(北向き)
651	(八雲)くまの診療所(南向き)
652	(八雲)鳴林(西向き)
653	(八雲)鳴林(東向き)
654	(八雲)上宮内ふれあい会館(北向き)
655	(八雲)上宮内ふれあい会館(南向き)

# AI デマンドバス 運行エリア 乗降場所番号マップ



目印はこちら！  
路面、壁面に貼りつけて  
あります。

※マップ内の白丸地点には  
目印はありません。  
(向かい側に目印があります)  
予約時には番号をお伝えください。



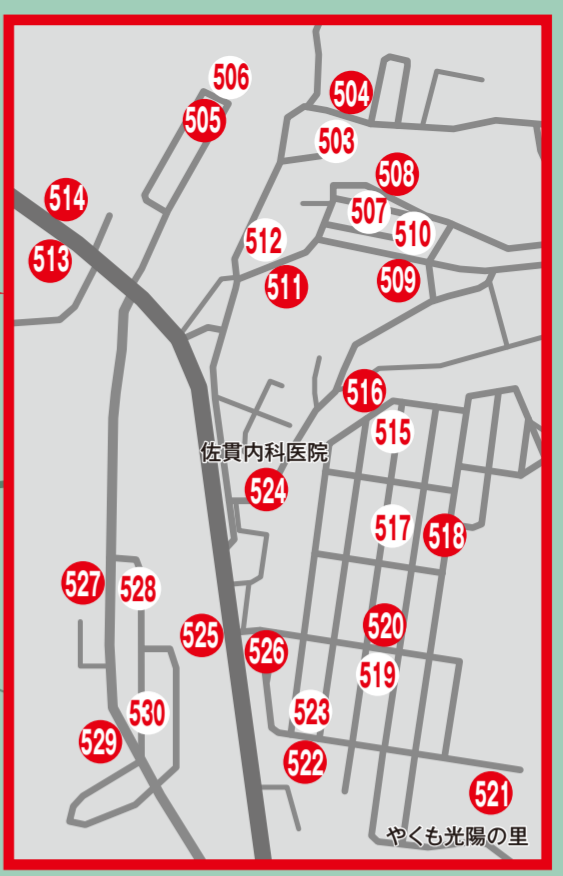
585	(八雲)新やハイジ前(北向き)
586	(八雲)新やハイジ前(南向き)
587	(八雲)青木空山(北向き)
588	(八雲)青木空山(南向き)
589	(八雲)八雲公民館(西向き)
590	(八雲)八雲公民館(東向き)
591	(八雲)八雲小学校(北向き)
592	(八雲)八雲小学校(南向き)
593	(八雲)元田公民館(北向き)
594	(八雲)元田公民館(南向き)
595	(八雲)大日(北向き)
596	(八雲)大日(南向き)
597	(八雲)栗子橋(北向き)
598	(八雲)栗子橋(南向き)
599	(八雲)隅田橋(北向き)
600	(八雲)隅田橋(南向き)
601	(八雲)桑並下組(北向き)
602	(八雲)桑並下組(南向き)
603	(八雲)別所越(北向き)
604	(八雲)別所越(南向き)
605	(八雲)桑並中組(北向き)
606	(八雲)桑並中組(南向き)
607	(八雲)桑並上組(北向き)
608	(八雲)桑並上組(南向き)
609	(八雲)下村(北向き)
610	(八雲)下村(南向き)
611	(八雲)家村(北向き)
612	(八雲)家村(南向き)
613	(八雲)秋吉車庫

567	(八雲)別所上組
568	(八雲)別所落合(西向き)
569	(八雲)別所落合(東向き)
570	(八雲)藤原
571	(八雲)真倉入口(北向き)
572	(八雲)真倉入口(南向き)
573	(八雲)深原(北向き)
574	(八雲)深原(南向き)
575	(八雲)深原御崎谷(北向き)
576	(八雲)深原御崎谷(南向き)
577	(八雲)早田(西向き)
578	(八雲)早田(東向き)
579	(八雲)青木公民館(西向き)
580	(八雲)青木公民館(東向き)
581	(八雲)青木にしが丘上(西向き)
582	(八雲)青木にしが丘上(東向き)
583	(八雲)青木にしが丘下(西向き)
584	(八雲)青木にしが丘下(東向き)

553	(八雲)大明下(北向き)
554	(八雲)大明下(南向き)
555	(八雲)大明団地(北向き)
556	(八雲)大明団地(南向き)
557	(八雲)宮谷グリーンタウン
558	(八雲)星上団地(西向き)
559	(八雲)星上団地(東向き)
560	(八雲)別所大谷
561	(八雲)八雲別所(北向き)
562	(八雲)八雲別所(南向き)
563	(八雲)安部記念館(北向き)
564	(八雲)安部記念館(南向き)
565	(八雲)別上公民館(北向き)
566	(八雲)別上公民館(南向き)
794	(八雲)大明交流サロン

531	(八雲)Aコーやくも店
532	(八雲)八雲郵便局
533	(八雲)八雲バスターミナル
534	(八雲)川向(北向き)
535	(八雲)川向(南向き)
536	(八雲)岩坂ハイツ(西向き)
537	(八雲)岩坂ハイツ(東向き)
538	(八雲)東岩坂(西向き)
539	(八雲)東岩坂(東向き)
540	(八雲)川原(北向き)
541	(八雲)川原(南向き)
542	(八雲)旭団地(北向き)
543	(八雲)旭団地(南向き)
544	(八雲)安田橋(北向き)
545	(八雲)安田橋(南向き)
546	(八雲)安田多目的集会所(北向き)
547	(八雲)安田多目的集会所(南向き)
548	(八雲)八雲構造改善センター
549	(八雲)意宇の燈(北向き)
550	(八雲)意宇の燈(南向き)
551	(八雲)やくも幼保園(西向き)
552	(八雲)やくも幼保園(東向き)

### 日吉



501	(八雲)和田平(西向き)
502	(八雲)和田平(東向き)
503	(八雲)つるぎニュータウン(西向き)
504	(八雲)つるぎニュータウン(東向き)
505	(八雲)つるぎ会館(西向き)
506	(八雲)つるぎ会館(東向き)
507	(八雲)田園よし公園(西向き)
508	(八雲)田園よし公園(東向き)
509	(八雲)日吉公民館(西向き)
510	(八雲)日吉公民館(東向き)
511	(八雲)日吉ふれあい会館(西向き)
512	(八雲)日吉ふれあい会館(東向き)
513	(八雲)西日吉団地前(北向き)
514	(八雲)西日吉団地前(南向き)
515	(八雲)サニーハイツ日吉公園先(西向き)
516	(八雲)サニーハイツ日吉公園先(東向き)
517	(八雲)日吉コミュニティセンター(北向き)
518	(八雲)日吉コミュニティセンター(南向き)
519	(八雲)サニーハイツ中央(西向き)
520	(八雲)サニーハイツ中央(東向き)
521	(八雲)やくも光陽の里
522	(八雲)サニーハイツ浄水場跡(西向き)
523	(八雲)サニーハイツ浄水場跡(東向き)
524	(八雲)佐貫内科医院
525	(八雲)日吉サニーハイツ入口(北向き)
526	(八雲)日吉サニーハイツ入口(南向き)
527	(八雲)日吉団地下(北向き)
528	(八雲)日吉団地下(南向き)
529	(八雲)日吉団地大橋館前(北向き)
530	(八雲)日吉団地大橋館前(南向き)